+299223799

VOILIER, KAYAK ET RANDONNÉE DANS LA BAIE DE DISKO

Toutes voiles dehors, nous embarquons pour un voyage unique et exclusif en kayak et randonnée à partir d'un camp de base flottant pour découvrir les sites isolés de la baie de Disko.

Destiné aux voyageurs voulant allier la découverte active du Groenland en kayak et randonnée et le confort d'un voilier pour les nuits et les traversées, ce voyage est l'unique moyen de découvrir la diversité de cette baie qui condense tous les charmes du Groenland en petit groupe sur une si courte période. "Bordez les voiles, cirez les chaussures de rando et enfilez votre combinaison de kayak, on embarque pour l'aventure!" Le voilier Lifesong nous emmène à travers les glaces pour plusieurs camps de base qui nous permettent de nous imprégner de la diversité de cette baie. Nous naviguons en kayak à proximité des icebergs, fronts glaciaires et des baleines à bosse et randonnons en direction de l'inlandsis, des montagnes, de la toundra et des villages colorés typiques du Groenland. La mobilité et la souplesse du voilier nous permettent de faire autant de pauses qu'on le souhaite pour aller naviguer en kayak ou randonner à terre. "Baleine droit devant! On met les kayaks à l'eau", "Des rennes! On descend à terre pour aller les observer". Le tout lié à la quiétude du rythme d'un voilier qui glisse tranquillement au milieu des glaces.

Région	Baie de Disko
Activité	Croisière en voilier Eté Kayak de mer Randonnée
Durée	12 jours
Groupe	2 à 9 personnes
Code	EGROWKV
Prix	A partir de 3 195 €
Niveau	1/5
Confort	4/5
Langue(s)	français

PROGRAMME

Jour 1 **Arrivée à Ilulissat - Qasigiannguit**

Votre arrivée est déjà exceptionnelle en voyant les paysages groenlandais vus du ciel ! Vous retrouvez le voilier LifeSong dans le port de pêche du village d'Ilulissat. Une personne de l'équipage vous attendra à votre arrivée, pour vous conduire au bateau en annexe. Dès que l'équipage est complet, nous levons l'ancre, cap au sud, direction le petit village de Qasigiannguit. Première journée inoubliable, à zigzaguer entre les glaces et les immenses icebergs.

Env. 5h de navigation.
Hébergement : A bord du bateau

Jour 2 **Qasigiannguit - Akunaaq**

Après une nuit tranquille à l'abri des glaces, nous découvrons le village de Qasigiannguit. Imaginez les maisons colorées, les morues séchant au vent, les chiens de traineaux se reposant, leurs chiots jouants dans les mousses, les petits bateaux de pêche rentrant au port… ambiance groenlandaise garantie !
Nous partons ensuite naviguer dans le Sud de la Baie de Disko vers le village d'Akunnaaq.

Env. 5h de navigation.
Marche : 2h
Hébergement : à bord du bateau

Jour 3 **Akunnaaq à Aasiaat, en kayak**

Aujourd'hui, le voilier Lifesong naviguera sans nous. C'est en kayak que nous rejoindrons le prochain mouillage. Le déplacement au ras de l'eau, sans bruits et presque sans efforts, permet de découvrir ce paysage sous un autre angle. En route nous observons les oiseaux, nous approchons (mais pas trop !) des icebergs et pagayons entre les nombreuses îles. En route pique-nique sur un îlot, la meilleure terrasse d'observation des baleines et des glaces !
Le voilier nous attendra, ancré comme par magie dans une crique sauvage tout près d'Aasiaat. Nous retrouverons avec plaisir le confort, la chaleur et les bons repas du bateau.

Kayak : 5h
Hébergement : à bord du bateau

Jour 4 **Aasiaat - Kronprinsens**

La journée commence par une balade dans les collines alentours. Une navigation d'environ 4h nous mène dans l'archipel de Kronprinsens, à l'Ouest de la baie de Disko.
Nous partons ensuite découvrir un des villages abandonnés de ces îles et rejoignons en quelques pas une vue imprenable sur les icebergs qui défilent de tous les côtés.

Env. 4h de navigation.
Marche : 3h
Hébergement : à bord du bateau

Jour 5 **Kronprinsens - Qeqertarsuaq**

Le matin, nous faisons le tour des îles en kayak en nous faufilant au milieu des canaux naturels. Avec un peu de chance nous pourrons faire le tour d'un des géants de glace, échoué près de la côte. Une petite navigation nous amènera à Qeqertarsuaq, village principal de l'île de Disko. En nous approchant de Qeqertarsuaq, nous distinguerons de mieux en mieux les formations rocheuses et les couleurs ocres de ces falaises uniques au Groenland.
En fin de journée nous débarquons pour découvrir l'ambiance de cette petite ville, son église et un point de vue sur la baie.

Env. 3h de navigation.
Marche : 1h / Kayak : 2h
Hébergement : à bord du bateau

Jour 6 **Randonnée à Qeqertarsuaq**

Plusieurs randonnées sont possibles dans cette magnifique région de l'île de Disko. Après la visite du petit mais très intéressant musée de la ville, nous marcherons sur un sentier longeant la côte, dans une atmosphère féerique, en partie due à la présence de nombreuses orgues basaltiques et des glaciers d'altitude. Nous gagnerons ensuite les hauteurs pour profiter d'une vue imprenable sur la baie et ses centaines d'icebergs.

Marche : 5h
Hébergement : à bord du bateau

Jour 7 **Qeqertarsuaq - Pakitsoq**

Cap à l'Est pour notre plus grande journée de navigation (environ 60 miles). Nous longeons le sud de l'île de Disko et ses sommets glacées, puis naviguons jusqu'au mouillage paradisiaque de Pakitsoq. Nous observerons les colonies de centaines de mouettes pêchant les très nombreux poissons de cette baie. Il est également possible qu'une baleine vienne nous saluer !

Env. 10h de navigation.
Hébergement : à bord du bateau

Jour 8 **Pakitsoq - Ataa**

La distance pour rejoindre le village d'Ataa n'est pas longue, mais selon la densité des glaces cela peut devenir un vrai labyrinthe! Ce havre de paix est idéalement situé au bord d'un lac riche en truites et au pieds des montagnes. C'est le quotidien de ses habitants qui est présenté dans le film "Les hommes du phoques" de Paul-Émile Victor tourné en 1958. A voir absolument avant de venir !

Env. 4 à 6 h. de navigation selon les conditions de glace.
Hébergement : à bord du bateau

Jour 9 **Ataa - Ikerasak**

Si les conditions de glaces le permettent, nous remonterons le fjord vers le front du glacier d'Ikerasak. Ici la glace craque en faisant le bruit du tonnerre ! Nous découvrirons également la piste qui permettait aux expéditions de Paul-Émile Victor de rejoindre la calotte glacière.

Env. 2 à 4h de navigation selon les conditions de glace.
Marche : 2h
Hébergement : à bord du bateau

Jour 10 **Ataa - Oqaatsut**

Nous redescendons le magnifique fjord d'Ataa Sund jusqu'au village d'Oqaatsut. L'atmosphère de ce village est douce et agréable. Prenez donc le temps de vous arrêter sur le grand banc en bois qui surplombe la baie pour contempler les icebergs à la dérive. Excursion en kayak possible pour profiter d'un autre point de vue sur les lieux.

Env. 2 à 4h de navigation selon les conditions de glace.
Kayak : 2 h
Hébergement : à bord du bateau

Jour 11 **Randonnée à Oqaatsut**

Départ pour une journée complète de randonnée dans ce magnifique terrain de jeu. Nous savourerons notre pique-nique au sommet, où la vue récompense tous les efforts de la montée. Si la brume ne s'invite pas, nous pourrons voir au loin Ilulissat et son glacier.

Marche : 6h
Hébergement : à bord du bateau

Jour 12 **Oqaatsut - Ilulissat**

Il est temps de regagner Ilulissat pour conclure ce magnifique périple au pays des glaces. Nous vous ramenons en annexe directement à l'aéroport ou en ville si votre vol est le lendemain.

Env. 2h de navigation.

Attention, ce programme n'est donné qu'à titre indicatif et non contractuel, il est susceptible d'être modifié selon les aléas et impératifs liés à la météo, la mer, la technique. Il peut se dérouler dans un ordre différent. Prévoir une arrivée sur Ilulissat le jour 1 ou la veille. Le vol retour pourra se faire le jour 12 en fin d'après-midi ou le lendemain (possibilité de vous réserver un hébergement à Ilulissat, nous consulter).

Autres idées de voyage :

Icebergs de la baie de Disko : Icebergs de la Baie de Disko Sur les traces de Paul Emile Victor, ce voyage vous permettra de découvrir la baie de Disko et ses glaciers qui vêlent la plus grande quantité d'icebergs de l'hémisphère nord

DATES & PRIX

Départs pour les groupes parlant français :

Pas de départ pour l'instant

Code voyage: EGROWKV

Le prix comprend

- La navigation port à port
- L'hébergement en occupation double ou triple avec salle de bain privative (couchettes doubles ou superposées) à bord de Lifesong
- La pension complète à bord, comprenant les boissons non-alcoolisées et vins lors du repas du soir
- L'encadrement par une équipe professionnelle francophone (capitaine, seconde/guide) à bord du voilier
- L'équipement pour les activités connexes à la voile (équipements de marche sur glacier et de kayak)
- Les transferts aéroport - bateau à Ilulissat

Le prix ne comprend pas

- Les frais d'inscription: 18€ par personne
- Les assurances
- Forfait vols au départ de Paris et 2 nuits à Copenhague ou Reykjavik en chambre double et petits-déjeuners (compter à partir de 1550€/personne)En option : - Les cabines pouvant accueillir 3 personnes en tout confort, il est donc possible que vous partagiez vos cabines à trois si le bateau est complet. Possibilité de privatiser une cabine pour un supplément de 1500€ (soit 750€ / personne si vous êtes deux).
- Les dépenses personnelles lors des visites à terre
- Les pourboires

En option :

- Les cabines pouvant accueillir 3 personnes en tout confort, il est donc possible que vous partagiez vos cabines à trois si le bateau est complet. Possibilité de privatiser une cabine pour un supplément de 1500€ (soit 750€ / personne si vous êtes deux).

Conditions de paiement et d'annulation

Inscription

L'inscription à l'une de nos activités ou voyage implique l'acceptation des conditions générales de vente. Chaque client doit remplir un bulletin d'inscription. L'inscription n'est acceptée qu'avec le versement d'un acompte représentant 30% du montant total du voyage et dans la mesure des places disponibles. Si l'inscription se fait à moins de 30 jours du départ, le prix total du voyage devra être réglé dès l'inscription. Vous pouvez effectuer votre paiement par virement bancaire (SWIFT/IBAN) ou par carte bleue directement sur le site. Une confirmation d'inscription vous sera envoyée par mail dans les plus brefs délais.

Facturation

Une fois votre réservation enregistrée, nous vous envoyons par mail votre facture. Le solde doit nous parvenir au moins 30 jours avant votre date d'arrivée. Si le solde du voyage ne nous est pas parvenu dans ces délais, Altaï Greenland se réserve le droit d'annuler la réservation sans indemnité.

Annulation

Si pour quelque raison que ce soit, vous devez annuler votre voyage, les sommes que vous avez versées vous seront remboursées sous réserve des retenues suivantes :

- Annulation reçue plus de 30 jours avant la date de départ : une somme de 50 € par personne sera retenue.
- Annulation reçue 30 à 21 jours avant la date de départ : votre acompte, 30% du prix total du voyage sera retenu.
- Annulation reçue 20 à 14 jours avant la date de départ : 50% du prix total du voyage sera retenu.
- Annulation reçue 13 à 7 jours avant la date de départ : 75% du prix total du voyage sera retenu.
- Annulation reçue moins de 7 jours avant la date de départ : 100% du prix total du voyage sera retenu.

Vous devez nous faire connaître votre décision d'annulation par écrit. C'est la date de réception de votre demande qui déterminera la date de votre annulation.

Cas particuliers :
Quelle que soit la date d'annulation ou de modification de contrat, les frais suivants s'ajoutent au barème ci-dessus :

- Frais fixes aériens : si votre billet d'avion doit être émis longtemps à l'avance, souvent pour vous éviter des suppléments importants, 100% des frais non remboursables en cas d'annulation ou de modification de votre plan de vol vous seront facturés. Dans ce cas le barème ci-dessus ne s'applique que sur le prix du voyage sans le vol.
- Frais fixes terrestres : les frais engagés tôt pour des réservations fermes vous seront facturés en cas d'annulation.
- Frais d'assurance : que vous ayez souscrit une assurance multirisques ou une assurance annulation, le montant de l'assurance est dû et ne peut faire l'objet d'aucun remboursement. Ces conditions spécifiques vous seront signifiées sur votre confirmation d'inscription.

Si Altaï Greenland se trouve dans l'obligation d'annuler un départ en groupe, en raison du nombre insuffisant de participants, la décision sera prise et les clients informés au plus tard 21 jours avant le départ. Altaï Greenland peut également annuler un départ suite à des événements exceptionnels, relevant notamment des cas de force majeure pouvant porter atteinte à la sécurité des participants. Dans ces cas les participants seront remboursés intégralement des sommes qu'ils ont versées sans toutefois pouvoir prétendre à aucune indemnité.

Modification du contrat

En cas de modification d'un voyage par le client entraînant des frais pour Altaï Greenland, ces frais seront à la charge du client. Dans tous les cas, toute modification fera l'objet d'un écrit. Altai Greenland pourrait modifier des éléments au contrat de voyage, si des événements extérieurs à notre volonté s'imposaient. Nos clients en seraient informés par écrit dans les plus brefs délais.

Prix et révision des prix

Pour les voyages en groupe, les prix figurant sur le site internet ont été calculés et sont valables pour le nombre indiqué de participants pour chaque voyage. Les tarifs sont confirmés lors de l'inscription. Si le nombre de participants est inférieur, un supplément petit groupe peut être appliqué. Pour tous les séjours ou programmes, nous mentionnons le prix par personne, valable à partir d'un certain nombre de participants, et nous détaillons les prestations incluses et non incluses de ce prix. Toute modification des taux de change, des prix des différents éléments composant un voyage et en particulier le prix des carburants peut entraîner un réajustement du prix.

Cession du contrat

Vous avez la possibilité de céder votre contrat à un cessionnaire qui remplit les mêmes conditions que vous pour effectuer le voyage tant que ce contrat n'a produit aucun effet. Vous êtes tenu d'informer Altaï Greenland de votre décision par tout moyen permettant d'en obtenir un accusé de réception et au plus tard sept jours avant le début du voyage. En cas de cession de contrat, le cédant et/ou le cessionnaire sont préalablement tenus d'acquitter les frais induits par la cession qui vous seront communiqués par votre conseiller. Le cédant et le cessionnaire sont solidairement responsables du paiement du solde du prix ainsi que des frais, redevances ou autres coûts supplémentaires éventuellement occasionnés par cette cession.

Assurance

Nous vous invitons à souscrire une assurance personnelle garantissant les activités pratiquées avec Altaï Greenland dès que votre inscription est validée. Nous vous demandons de bien vouloir nous communiquer par mail les informations de votre contrat d'assurance (nom de la compagnie, nom du contrat, n° de police d'assurance, n° de téléphone) et d'emporter ces informations avec vous lors de votre séjour.

INFOS PRATIQUES

Encadrement

Christophe, capitaine, et Emmanuelle, seconde et guide, vous accueillent à bord de leur voilier sur lequel ils vivent à l'année avec leur enfant Raphaël.

Alimentation

Pension complète à bord du bateau. Un verre de vin est proposé lors du repas du soir. Lifesong vous propose des repas copieux, frais et variés.

Hébergement

Life Song

LifeSong est un modèle unique pensé spécialement pour la croisière. Ses 4 cabines avec salles de bain, son carré spacieux, ses deux cockpits font de LifeSong le parfait voilier pour y vivre une croisière d'aventure.

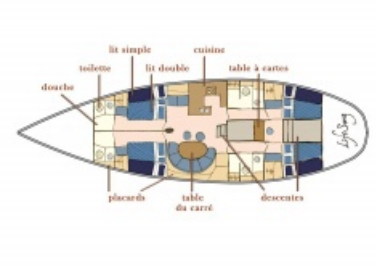

Caractéristiques

Les caractéristiques principales du voilier LifeSong :

Année de construction : 1997
Longueur – 20,40m
Largeur – 5,30m
Tirant d'eau – 3,05m
Poids – 32 t
Surface de voile – 255m²
Mât – 26m
Capacité eau – 1000L
Déssalinisateur – 150L/H
Capacité Diesel – 1800L
Moteur – Man 150 HP
Générateur – 10KW

Le confort à bord :
Bateau complètement isolé
Dessalinateur 150L/h
Double chauffe-eau
Lave-vaiselle et laveuse-sécheuse
Congélateur et grand réfrigérateur

Équipement de communication et de sécurité à bord :
Radeau de survie (12 pers.)
Harnais de sécurité auto-gonflants avec longes
Telephone satellite
Iridium
Balise de détresse (EPIRB)
Radio ICOM et VHF portatives

Radar Furuno
3 systèmes de GPS
Trousse de premiers soins complète et adaptée





Budget et change

Au Groenland la monnaie est la couronne danoise. Vous pouvez faire du change en France. Attention, la vie est chère au Groenland et le prix d'un souvenir peut vite monter à plus de 50 euros. En décembre 2018, 1 euro = 7,46 DKK. Prévoyez 1000 DKK en billet de 200 DKK. Au Groenland vous pourrez absolument tout régler en carte bancaire mais durant le raid il n'y a rien à acheter.

Pourboires

Nous vous recommandons un montant entre 20 et 50€ par participant pour l'équipage. Toutefois, il est important de considérer que le pourboire, demeurant facultatif (n'étant pas une partie du salaire), doit être accordé en fonction de votre niveau de satisfaction du travail et des petites attentions de l'équipe locale.

Equipement fourni sur place

- Draps et couette fournis
- Kayaks gonflables doubles (modèle Advanced Element convertible)

Equipement indispensable

- Une paire de bottes montantes et antidérapantes (facultatif)
- Une paire de chaussures légères pour le pont et l'intérieur du bateau
- Une paire de chaussures de randonnée ou de montagne
- Des paires de chaussettes de laine

- Une veste de montagne ou un bon anorak imperméable (Assurez-vous que votre parka soit toujours à portée de main, si jamais vous deviez vous précipiter à l'extérieur pour observer un animal)
- Des pull-over chauds ou fourrures polaires
- Des sous-vêtements haut et bas. C'est la première isolation que vous aurez, soignez-la. Des fibres techniques fines, comme la Carline ou la Polartec sont très efficaces, chaudes, souples, confortables et légères. Elles sèchent très rapidement.
- Un pantalon de randonnée confortable
- Un sur-pantalon imperméable (pour les débarquements en annexe)
- Un maillot de bain (si escale à Reykjavik)
- Une paire de gants ou moufles imperméables
- Une paire de gants en laine
- Bonnet de laine / Cache cou
- Une Casquette ou un chapeau (à large visière) et une moustiquaire de tête ainsi qu'un répulsif
- Des lunettes de soleil indice 4

Matériel

- Un bloc-notes (en option)
- Un appareil photo
- Une paire de jumelles
- Une trousse de pharmacie personnelle
- De la crème de protection solaire (visage et lèvres)
- Une petite gourde thermos
- Serviette (nous recommandons les serviettes en microfibre qui sèchent vite)
- Nécessaire de toilette
- Des sacs plastiques pour l'étanchéité de vos affaires
- Une petite spécialité de votre "terroir"

Bagages

Nous vous recommandons un sac de voyage souple plus facile à ranger dans les cabines. Les valises sont proscrites. Prévoyez également un sac à dos ~30 litres pour les randonnées.

Pharmacie

Il est recommandé aux participants d'apporter leurs médicaments : Aspirine, antiseptique intestinal, petits ciseaux, tricostéril, crème de protection solaire visage et lèvres, crème... Pensez également à vos pieds : Elastoplast, éosine, etc...

Passeport

Être munis d'une carte nationale d'identité sécurisée ou d'un passeport en cours de validité.

ATTENTION, un enfant qui voyage à l'étranger sans être accompagné de l'un de ses parents doit présenter les 3 documents suivants :
- Pièce d'identité valide du mineur : carte d'identité ou passeport + visa éventuel en fonction des exigences du pays de destination (à vérifier en consultant les fiches pays du site diplomatie.gouv.fr)
- Photocopie du titre d'identité valide du parent signataire : carte d'identité ou passeport
- Formulaire d'autorisation de sortie du territoire signé par l'un des parents titulaire de l'autorité parentale.

Pour tout complément d'informations: https://www.service-public.fr/particuliers/vosdroits/F1359

Attention: pour les croisières / Passeport valable 3 mois après la date de retour.

Visa

Pas de visa pour les ressortissants de l'Union Européenne (ni pour les Suisses). Pour les autres nationalités, nous sommes à votre disposition pour vous aider dans vos démarches.

Carte d'identité

Carte d'identité valable plus de 3 mois après la date de retour (vérifier la date d'expiration dès maintenant).

Depuis le 1er janvier 2014, la durée de validité des cartes nationales d'identité (CNI) délivrées aux personnes majeures est passée de 10 à 15 ans. Attention, cette prolongation ne concerne pas les CNI délivrées aux mineurs qui restent toujours valables 10 ans. Cet allongement de 5 ans concerne à la fois : les nouvelles CNI délivrées à partir du 1er janvier 2014, les CNI délivrées entre le 2 janvier 2004 et le 31 décembre 2013. Pour les CNI délivrées entre le 2 janvier 2004 et le 31 décembre 2013, cette prolongation de 5 ans n'implique aucune démarche particulière de la part des usagers, la date de validité inscrite sur le titre n'étant pas modifiée. Pour chaque pays acceptant la carte nationale d'identité comme document de voyage, le ministère de l'intérieur propose une fiche d'information traduite. http://www.interieur.gouv.fr/Actualites/L-actu-du-Ministere/Duree-de-validite-de-la-CNI

Vaccins obligatoires

Aucune vaccination exigée.

Pour toutes les destinations, immunisation à jour conseillée contre :
- diphtérie, tétanos, poliomyélite (pour les expéditions polaires, le tétanos peut être une complication des gelures graves)
- coqueluche et rougeole
- hépatite B (maladie sexuellement transmissible)
- hépatite A (maladie transmise par l'alimentation)
- rage, en cas de séjours prolongés et très rustiques.

Climat

En arctique, juillet et août sont les mois les plus favorables. Les microclimats des fjords peuvent amener pluie, brouillard, vent, neige et tempêtes.La température annuelle varie de -17°C à 13°C ; elle monte rarement au-delà de 16°C l'été. La saison chaude dure de début juin à fin août avec une température moyenne journalière de 8°C.Le mois de Juillet est le plus chaud ce qui rime souvent avec une présence accrue des moustiques qui a tendance à se réduire ou à être remplacée par des moucherons en Août avec l'arrivée des premières gelées et des aurores boréales fin Août.

Electricité

Le courant électrique est de 220V, 50HZ (identique au courant français).

Heure locale

Au Groenland : l'heure GMT soit 3 heures de moins qu'en France en hiver et 4 heures de moins en été.

Géographie

Surface : 2 166 086 km²
Population : 56,186 habitants (2016)
Capitale : Nuuk
Langues : Kalaallisut ou West Greenlandic, le danois est largement utilisé
Régime : Territoire danois autonome

Le Groenland est l'île la plus grande du monde. Sa situation aux confins de l'Atlantique nord et de la mer Polaire fait qu'elle est entourée principalement de courants froids. Le courant du Groenland est charrie de grandes masses de glace le long de la côte orientale jusqu'à un peu plus au sud de Nuuk. Ces rivages constamment refroidis et le rayonnement glacial provenant de l'inlandsis lui confèrent son climat arctique. L'Inlandsis couvre 1 833 900 km² et s'étend du nord au sud sur 2 500 km et jusqu'à 1 000 km de l'est à l'ouest. En son milieu, la glace atteint 3 km d'épaisseur. C'est le long des côtes et sur les îles que se trouvent les régions que la glace ne recouvre pas, soit 341 700 km², cela sur une largeur maximale de 200 km mais les fjords, qui les pénètrent profondément, font communiquer l'inlandsis avec la mer. Le paysage groenlandais est le résultat des névés de l'époque glaciaire, mais plusieurs endroits portent des traces de processus géologiques tels que tremblements de terre, formations de chaînes montagneuses, activité volcanique... Il n'est donc pas étonnant que le Groenland soit un eldorado pour ceux qui s'intéressent à la géologie.

Tourisme responsable

En tant qu'experts en voyages d'aventure qui effectuent des voyages dans certaines des régions les plus isolées et sauvages du

monde, nous prenons très au sérieux le tourisme responsable.

Nous respectons le code éthique «Leave No Trace» et essayons d'explorer ce lieu magnifique tout en causant un minimum de dommages à l'environnement.
La politique Leave No Trace peut être résumée en 7 principes simples que nous espérons que vous suivrez lors de notre voyage ...

1. Préparer et prévoir
2. Utiliser les surfaces durables
3. Gérer vos déchets
4. Laisser intact tout ce que vous trouvez
5. Minimiser l'impact des feux
6. Respecter la vie sauvage
7. Respecter les autres usagers

Au fil des ans, nous avons noué de bonnes relations avec nos fournisseurs locaux et souhaitons soutenir les entreprises locales le plus possible. Nous sommes une petite entreprise et nous payons nos partenaires et fournisseurs locaux en nous assurant directement des tarifs équitables. Nos groupes restreints offrent non seulement une aventure plus intime, mais ont également un impact moindre sur l'environnement et les communautés locales.
Les régions polaires demandent une certaine ouverture d'esprit. L'équilibre écologique y est précaire et la dégradation des ordures est quasi nulle. Nous vous demanderons d'être particulièrement vigilants et responsables par rapport à la préservation des sites que vous explorerez.